etappe 10 meppen-abzw. ruehlerfeld huenenweg

17,4 km | 4:10 h | 21 m | 15 m | Schwierigkeit Schwer

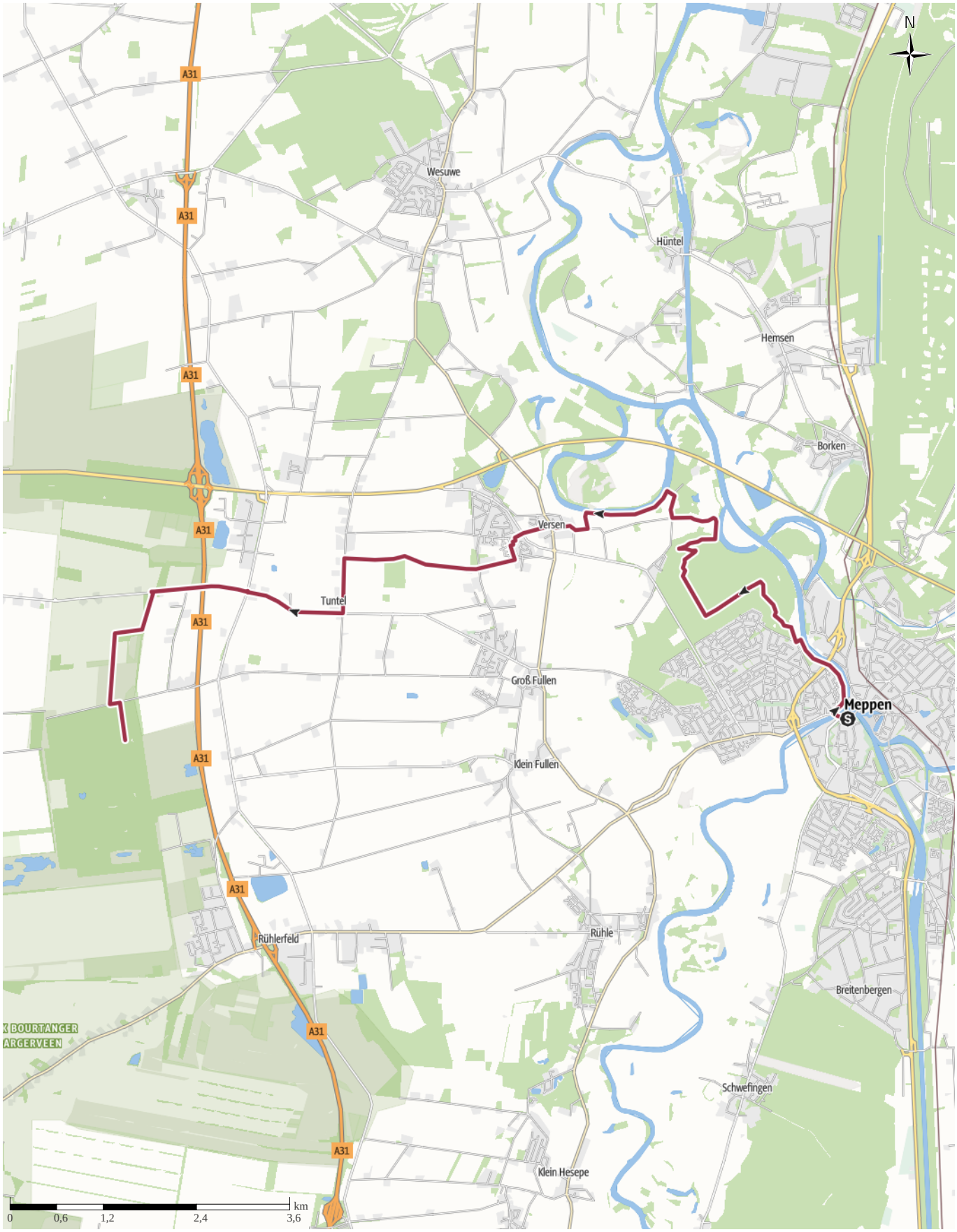

Kartengrundlagen: outdooractive Kartografie; Deutschland: ©GeoBasis-DE / BKG 2021, ©GeoBasis-DE / LDBV 2021, Österreich: ©1996-2021 here. All rights reserved., ©BEV 2020, ©Land Vorarlberg, Italien: ©1994-2021 here. All rights reserved., ©Autonome Provinz Bozen – Südtirol – Abteilung Natur, Landschaft und Raumentwicklung, © Cartago S.R.L. Kartengrundlagen: outdooractive Kartografie; ©OpenStreetMap (www.openstreetmap.org)

etappe 10 meppen-abzw. ruehlerfeld huenenweg

17,4 km | 4:10 h | 21 m | 15 m | Schwierigkeit Schwer



Kartengrundlagen: outdooractive Kartografie; Deutschland: ©GeoBasis-DE / BKG 2021, ©GeoBasis-DE / LDBV 2021, Österreich: ©1996-2021 here. All rights reserved., ©BEV 2020, ©Land Vorarlberg, Italien: ©1994-2021 here. All rights reserved., ©Autonome Provinz Bozen – Südtirol – Abteilung Natur, Landschaft und Raumentwicklung, © Cartago S.R.L. Kartengrundlagen: outdooractive Kartografie; ©OpenStreetMap (www.openstreetmap.org)

etappe 10 meppen-abzw. ruehlerfeld huenenweg

17,4 km | 4:10 h | 21 m | 15 m | Schwierigkeit Schwer

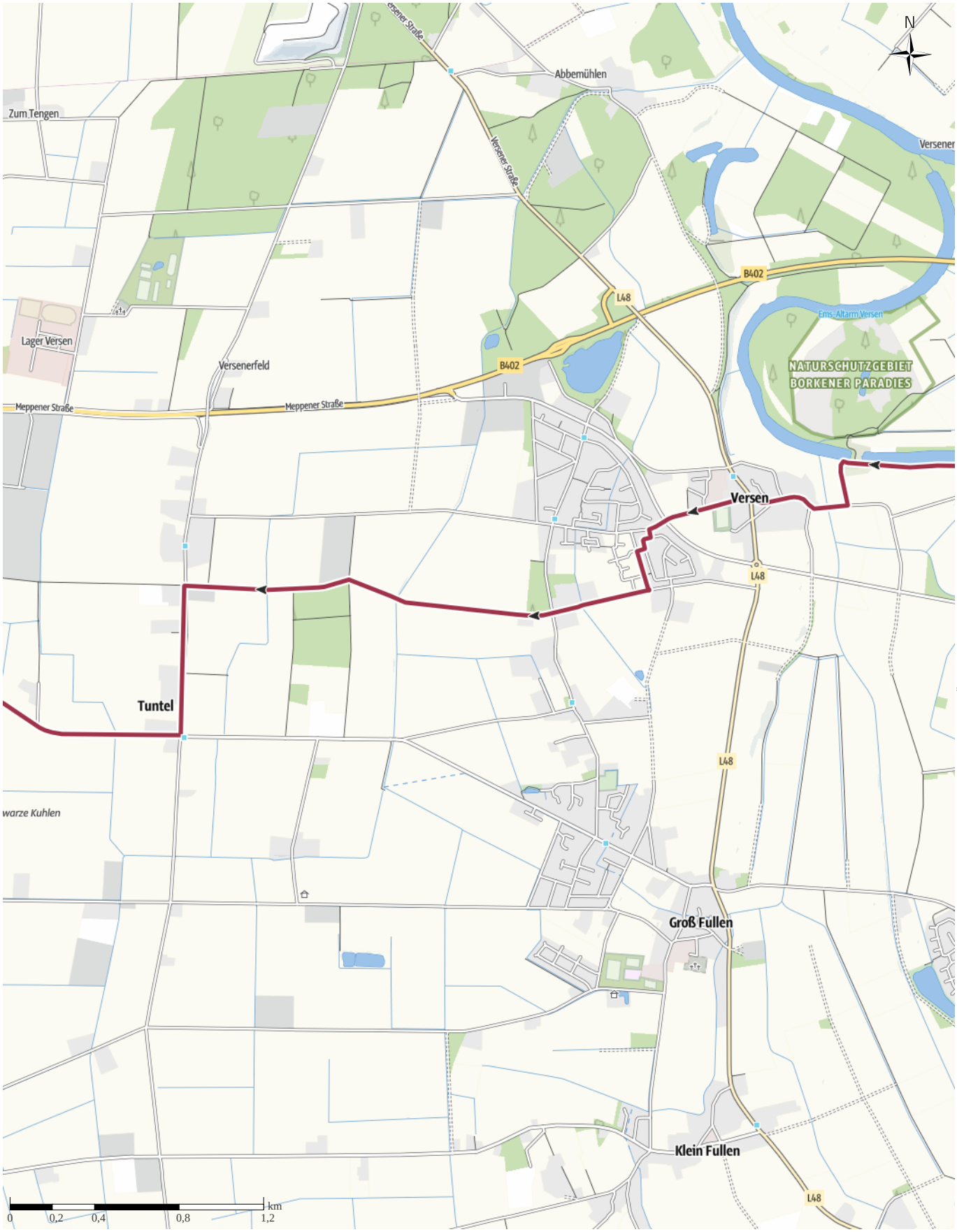

Kartengrundlagen: outdooractive Kartografie; Deutschland: ©GeoBasis-DE / BKG 2021, Österreich: ©1996-2021 here. All rights reserved., ©BEV 2020, ©Land Vorarlberg, Italien: ©1994-2021 here. All rights reserved., ©Autonome Provinz Bozen – Südtirol – Abteilung Natur, Landschaft und Raumentwicklung, © Cartago S.R.L. Kartengrundlagen: outdooractive Kartografie; ©OpenStreetMap (www.openstreetmap.org)

etappe 10 meppen-abzw. ruehlerfeld huenenweg

17,4 km | 4:10 h | 21 m | 15 m | Schwierigkeit Schwer



Kartengrundlagen: outdooractive Kartografie; Deutschland: ©GeoBasis-DE / BKG 2021, ©GeoBasis-DE / LDBV 2021, Österreich: ©1996-2021 here. All rights reserved., ©BEV 2020, ©Land Vorarlberg, Italien: ©1994-2021 here. All rights reserved., ©Autonome Provinz Bozen – Südtirol – Abteilung Natur, Landschaft und Raumentwicklung, © Cartago S.R.L. Kartengrundlagen: outdooractive Kartografie; ©OpenStreetMap (www.openstreetmap.org)

Wegearten

Asphalt	1,7 km
Naturweg	0,1 km
Straße	0 km
Unbekannt	15,5 km

Höhenprofil

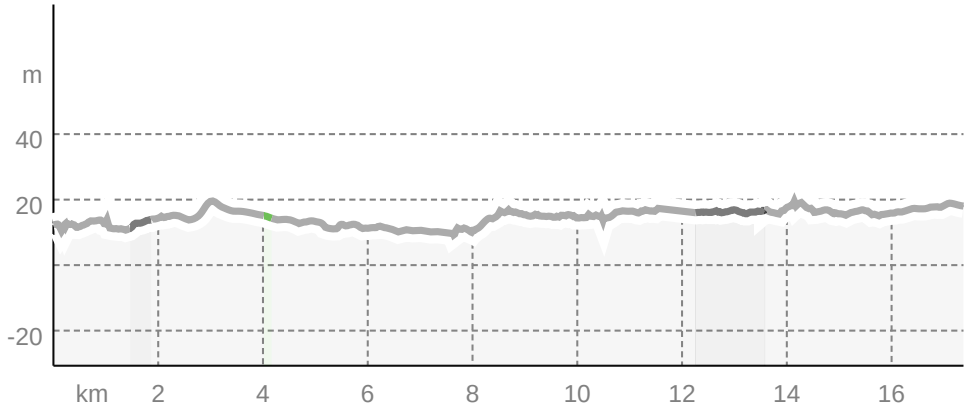

Tourdaten

Wanderung

Strecke	⟷	17,4 km
Dauer	🕒	4:10 h
Aufstieg	↗	21 m
Abstieg	↘	15 m

Fitness

Technik

Höhenlage

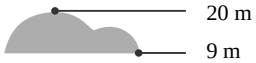

Anna Schulte

Aktualisierung: 19.10.2026

Wegpunkte

- Etappe 10 Meppen - Abzw. Rühlerfeld
- Etappe 11 Abzw. Rühlerfeld - Abzw. Weiteveen