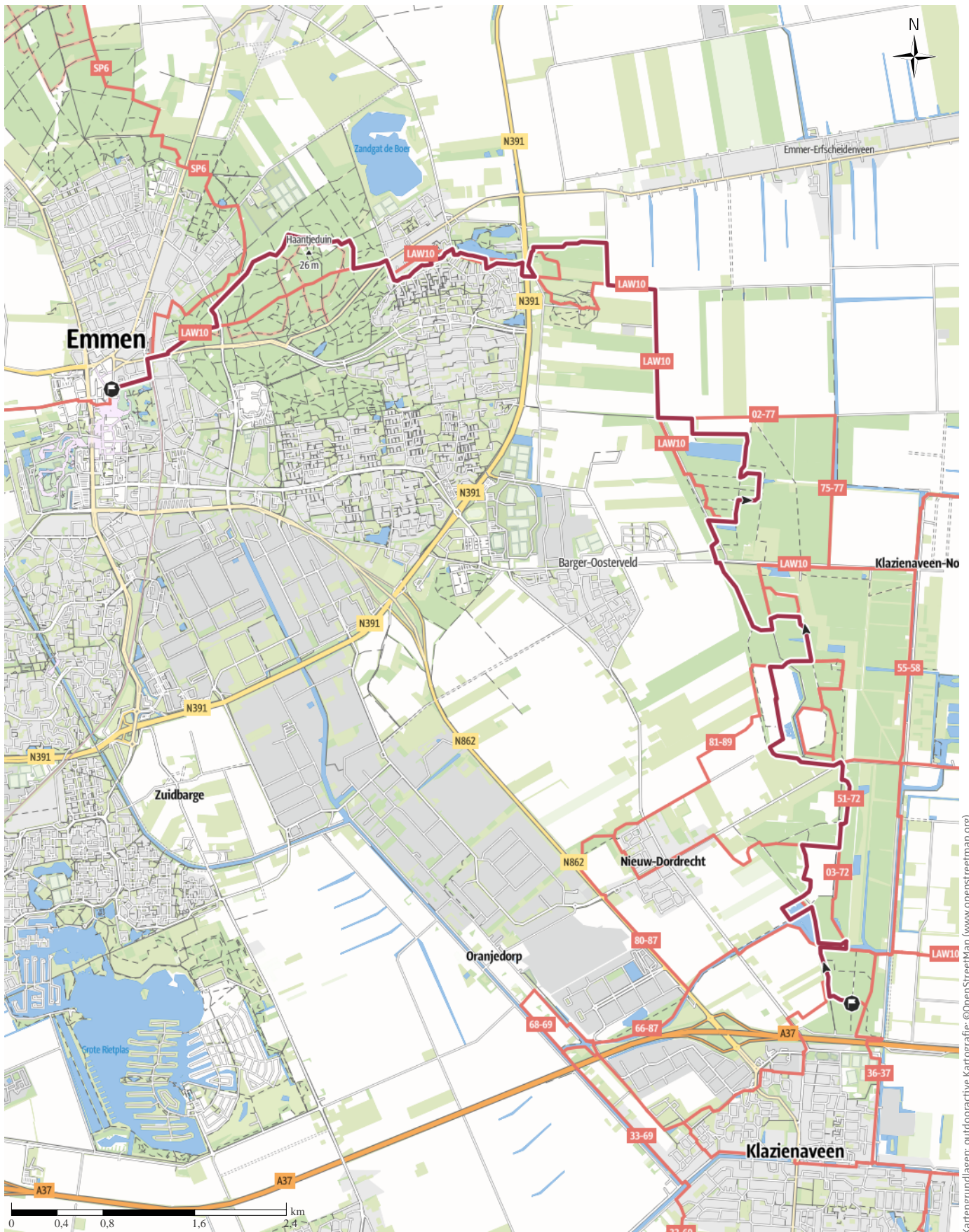


# etappe 13 abzw. klazienaveen-emmen huenenweg

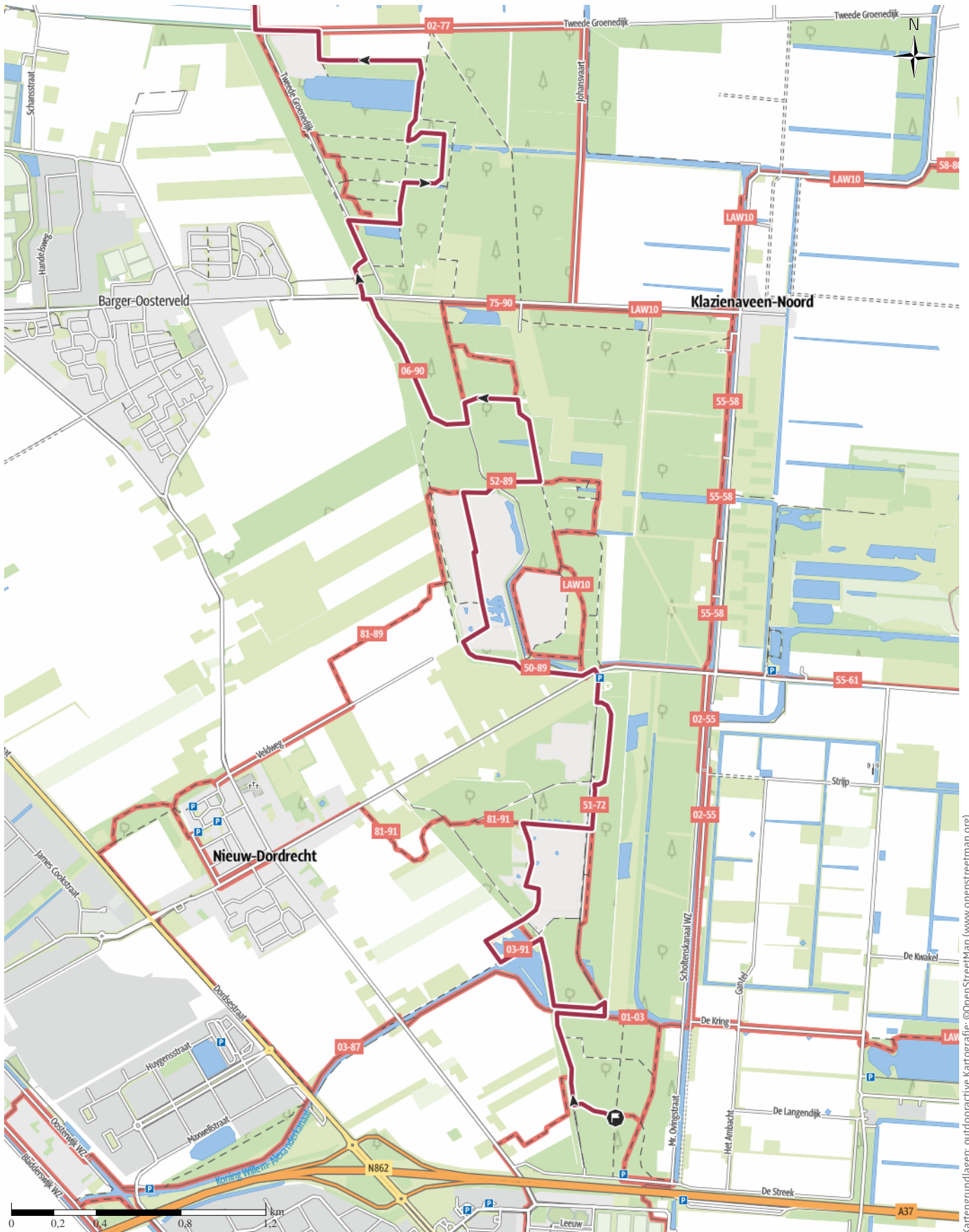
← 18,6 km | ⌚ 4:30 h | ▲ 35 m | ▼ 26 m | Schwierigkeit -



Kartengrundlagen: outdooractive Kartografie; ©OpenStreetMap (www.openstreetmap.org)

etappe 13 abzw. klazienaveen-emmen huenenweg

← 18,6 km | ⌚ 4:30 h | ▲ 35 m | ▼ 26 m | Schwierigkeit -



Kartengrundlagen: outdooractive Kartografie; ©OpenStreetMap (www.openstreetmap.org)



etappe 13 abzw. klazienaveen-emmen huenenweg

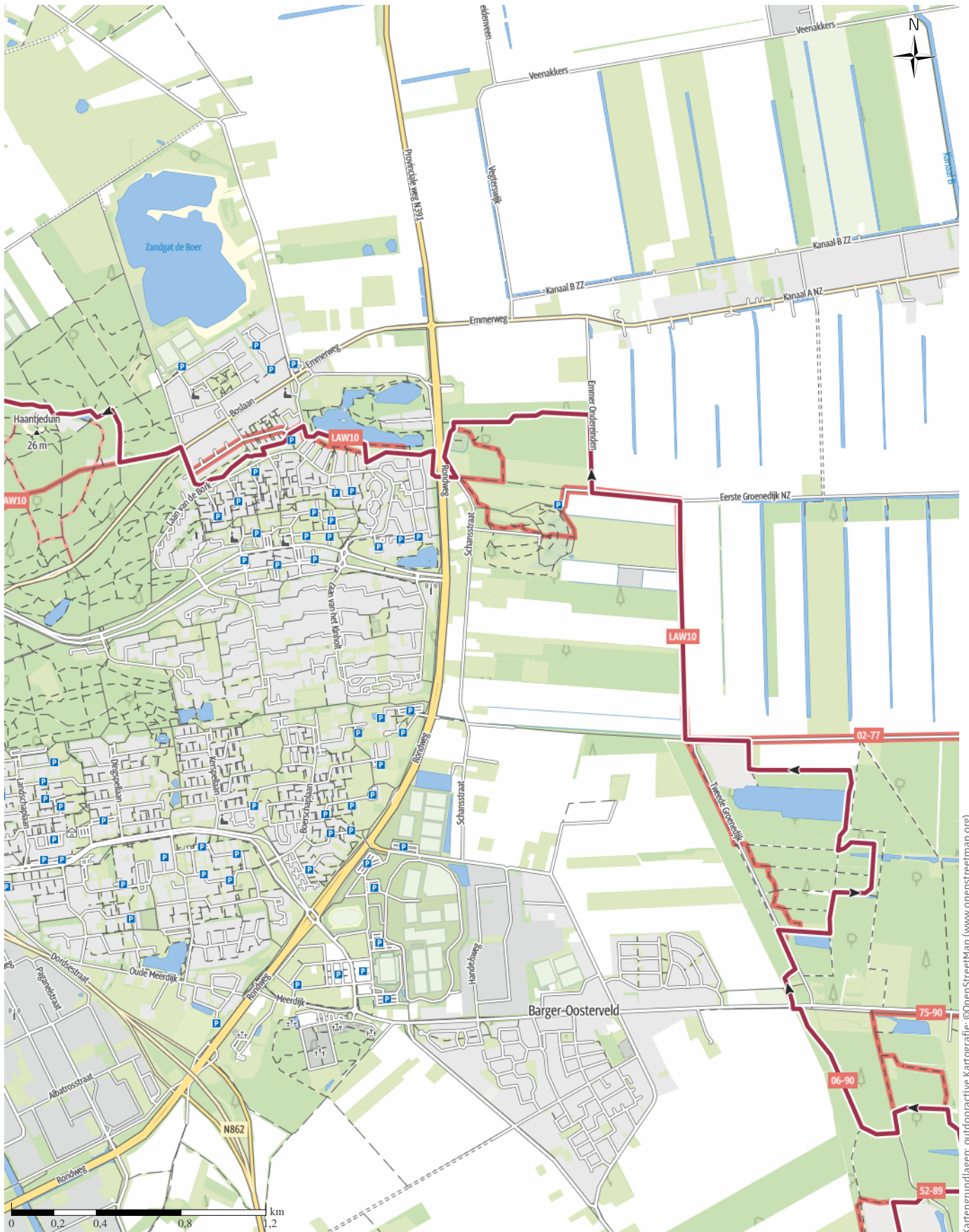
← 18,6 km

🕒 4:30 h

▲ 35 m

▼ 26 m

Schwierigkeit -



Kartengrundlagen: outdooractive Kartografie; ©OpenStreetMap (www.openstreetmap.org)

etappe 13 abzw. klazienaveen-emmen huenenweg

← 18,6 km | ⌚ 4:30 h | ▲ 35 m | ▼ 26 m | Schwierigkeit -



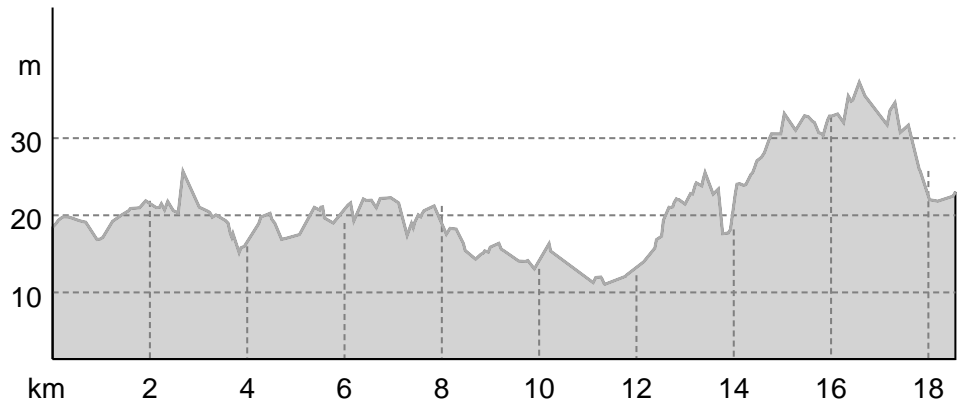
Kartengrundlagen: outdooractive Kartografie; ©OpenStreetMap (www.openstreetmap.org)

# etappe 13 abzw. klazienaveen-emmen huenenweg

## Wegart

— Länge 18,6 km

## Höhenprofil



## Tourdaten

### Wanderung

Strecke ↔ 18,6 km

Dauer ⌚ 4:30 h

Aufstieg ▲ 35 m

Abstieg ▼ 26 m

### Höhenlage



Anna Schulte

Aktualisierung: 13.10.2021

## Wegpunkte

📍 Etappe 13 Abzw. Klazienaveen - Emmen

📍 Etappe 14 Emmen - Exloo

## Tour zum Mitnehmen für iPhone und Android



QR-Code scannen und diese Tour offline speichern, mit Freunden teilen und mehr.

Webseite

<https://out.ac/ISnbz>