

etappe 16 borger-gieten huenenweg

← 16,5 km | ⌚ 4:00 h | ↗ 34 m | ↘ 33 m | Schwierigkeit -



Kartengrundlagen: outdooractive Kartografie; ©OpenStreetMap (www.openstreetmap.org)

etappe 16 borger-gieten huenenweg

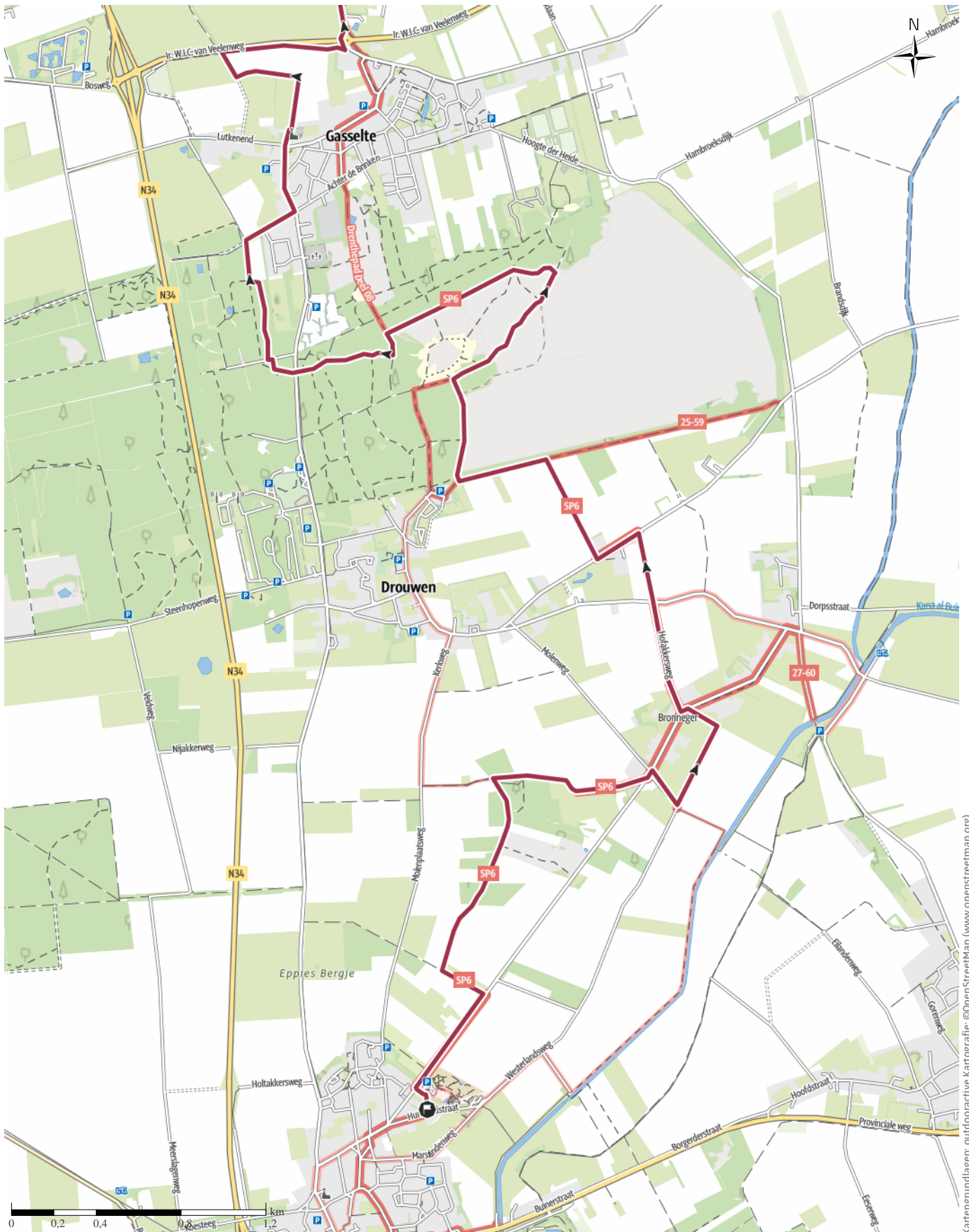
↔ 16,5 km

🕒 4:00 h

▲ 34 m

▼ 33 m

Schwierigkeit -



Kartengrundlagen: outdooractive Kartografie; ©OpenStreetMap (www.openstreetmap.org)

etappe 16 borger-gieten hueneuweg

← 16,5 km

🕒 4:00 h

▲ 34 m

▼ 33 m

Schwierigkeit -

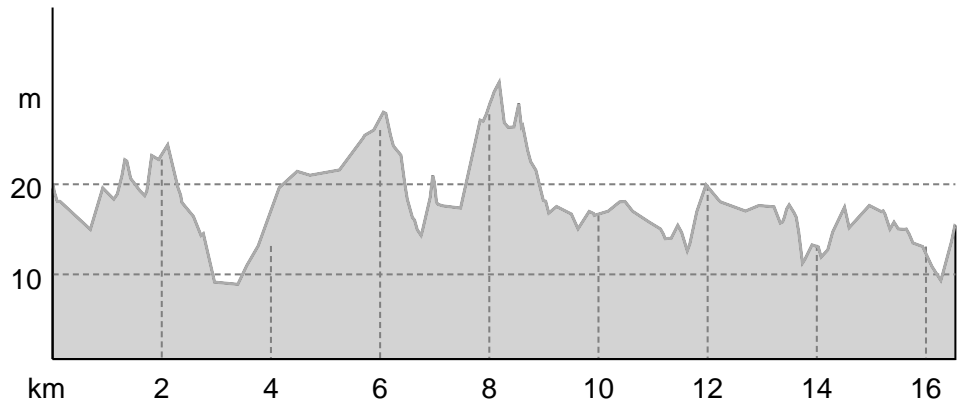


etappe 16 borger-gieten huenenweg

Wegart

— Länge 16,5 km

Höhenprofil



Tourdaten

Wanderung

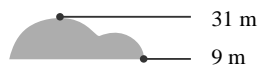
Strecke ↔ 16,5 km

Dauer ⌚ 4:00 h

Aufstieg ▲ 34 m

Abstieg ▼ 33 m

Höhenlage



Anna Schulte

Aktualisierung: 13.10.2021

Wegpunkte

- 📍 Etappe 16 Borger - Gieten
- 📍 Etappe 17 Gieten - Zuidlaren

Tour zum Mitnehmen für iPhone und Android



QR-Code scannen und diese Tour offline speichern, mit Freunden teilen und mehr.

Webseite

<https://out.ac/ISnkPE>