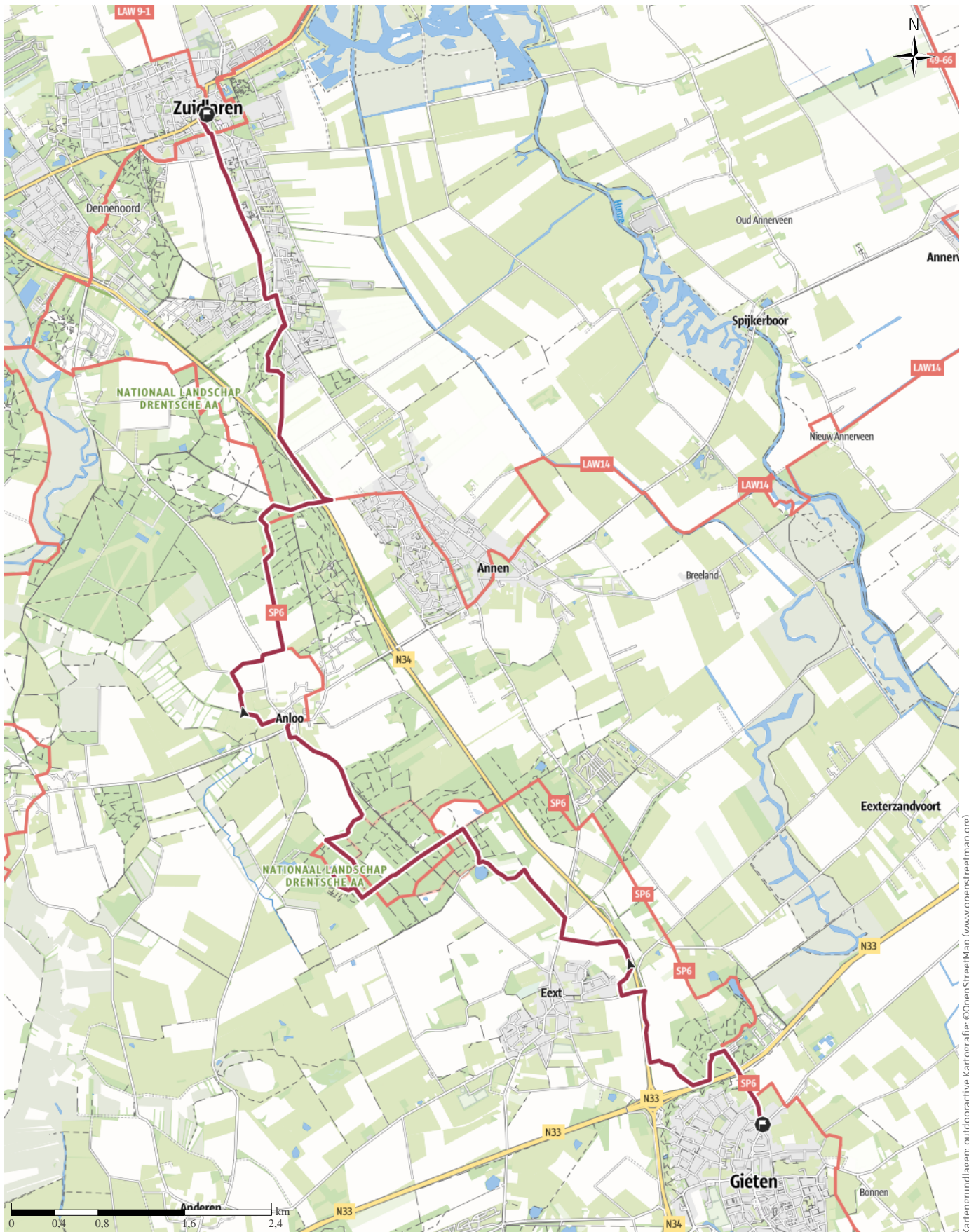


etappe 17 gieten-zuidlaren huenenweg

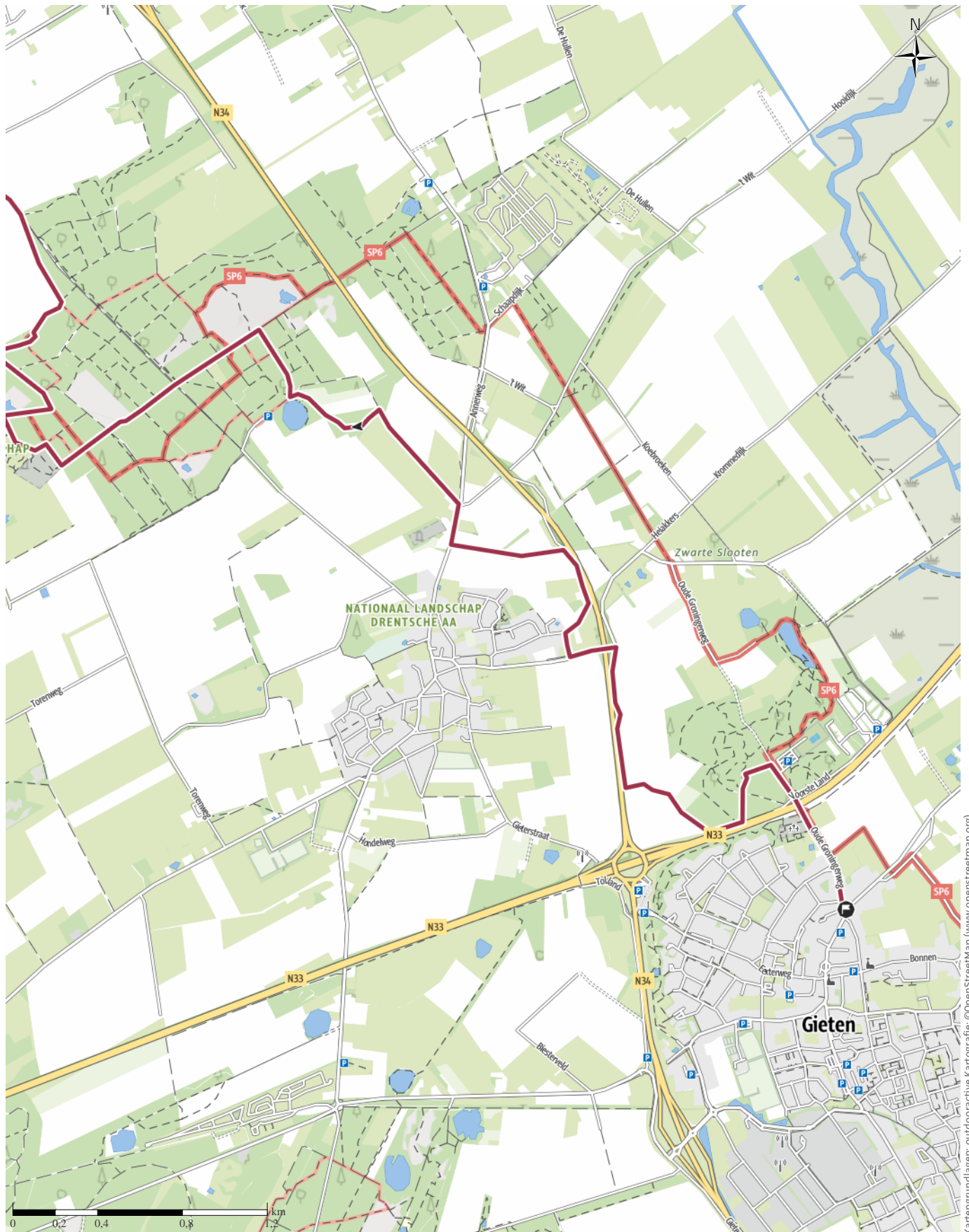
↔ 17,3 km ⌚ 4:15 h ↙ 19 m ↘ 23 m Schwierigkeit -



Kartengrundlagen: outdooractive Kartografie; ©OpenStreetMap (www.openstreetmap.org)

etappe 17 gieten-zuidlaren huenenweg

↔ 17,3 km | ⌚ 4:15 h | ▲ 19 m | ▼ 23 m | Schwierigkeit -



Kartengrundlagen: outdooractive Kartografie; ©OpenStreetMap (www.openstreetmap.org)

etappe 17 gieten-zuidlaren huenenweg

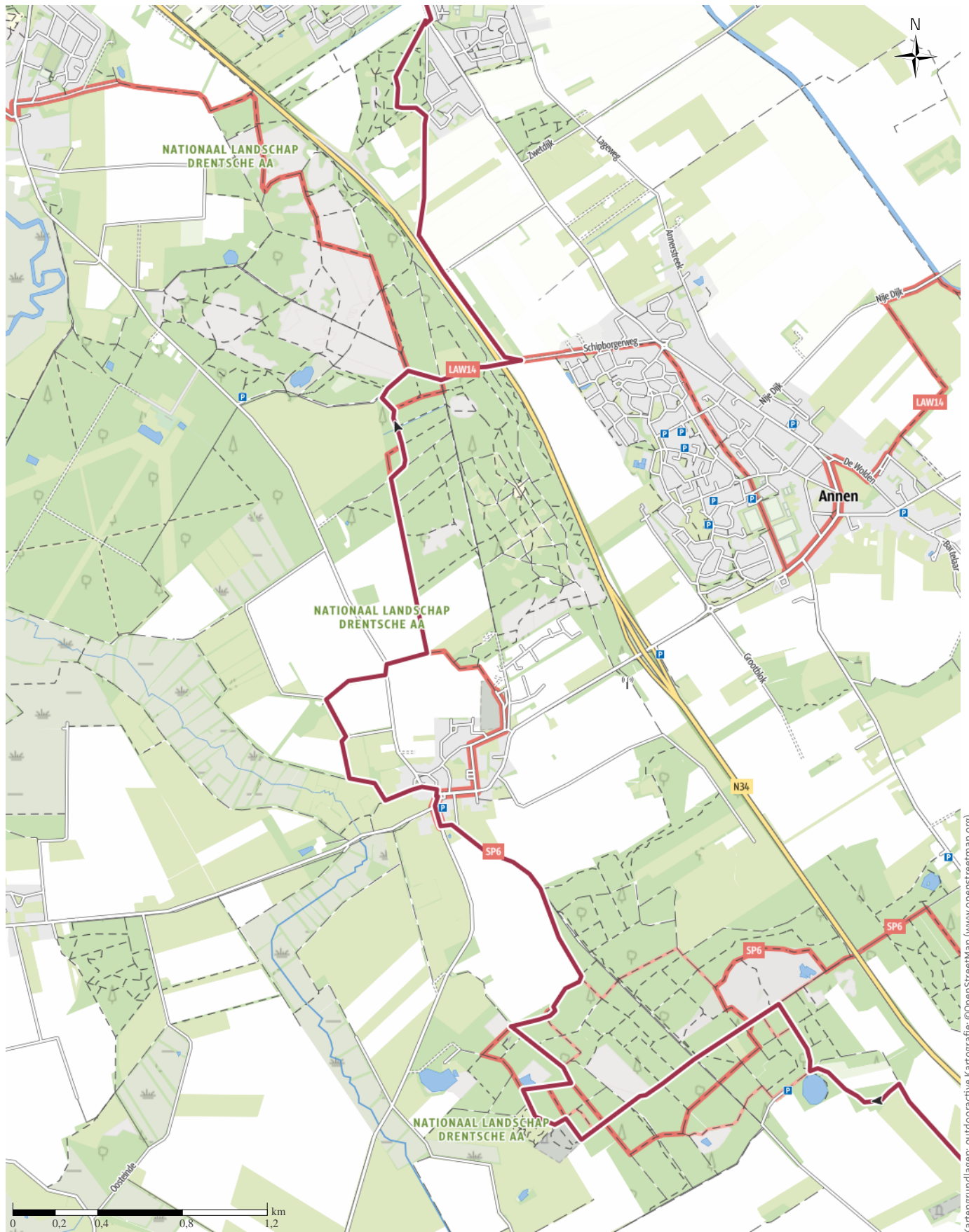
↔ 17,3 km

🕒 4:15 h

▲ 19 m

▼ 23 m

Schwierigkeit -



Kartengrundlagen: outdooractive Kartografie; ©OpenStreetMap (www.openstreetmap.org)

etappe 17 gieten-zuidlaren huenenweg

↔ 17,3 km

🕒 4:15 h

▲ 19 m

▼ 23 m

Schwierigkeit -



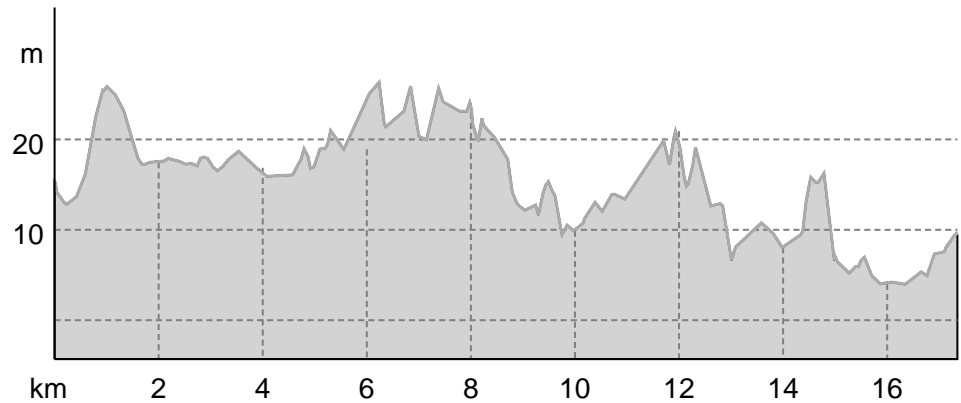
Kartengrundlagen: outdooractive Kartografie; ©OpenStreetMap (www.openstreetmap.org)

etappe 17 gieten-zuidlaren huenenweg

Wegart

Länge 17,3 km

Höhenprofil



Tourdaten

Wanderung

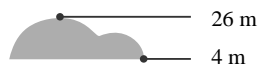
Strecke 17,3 km

Dauer 4:15 h

Aufstieg 19 m

Abstieg 23 m

Höhenlage



Anna Schulte

Aktualisierung: 13.10.2021

Wegpunkte

- Etappe 17 Gieten - Zuidlaren
- Etappe 18 Zuidlaren - Glimmen

Tour zum Mitnehmen für iPhone und Android



QR-Code scannen und diese Tour offline speichern, mit Freunden teilen und mehr.

Webseite

<https://out.ac/ISnkrp>