

etappe 4 ueffeln-ankum huenenweg

← 19,3 km | ⌚ 4:45 h | ↗ 91 m | ↘ 107 m | Schwierigkeit -



etappe 4 ueffeln-ankum huenenweg

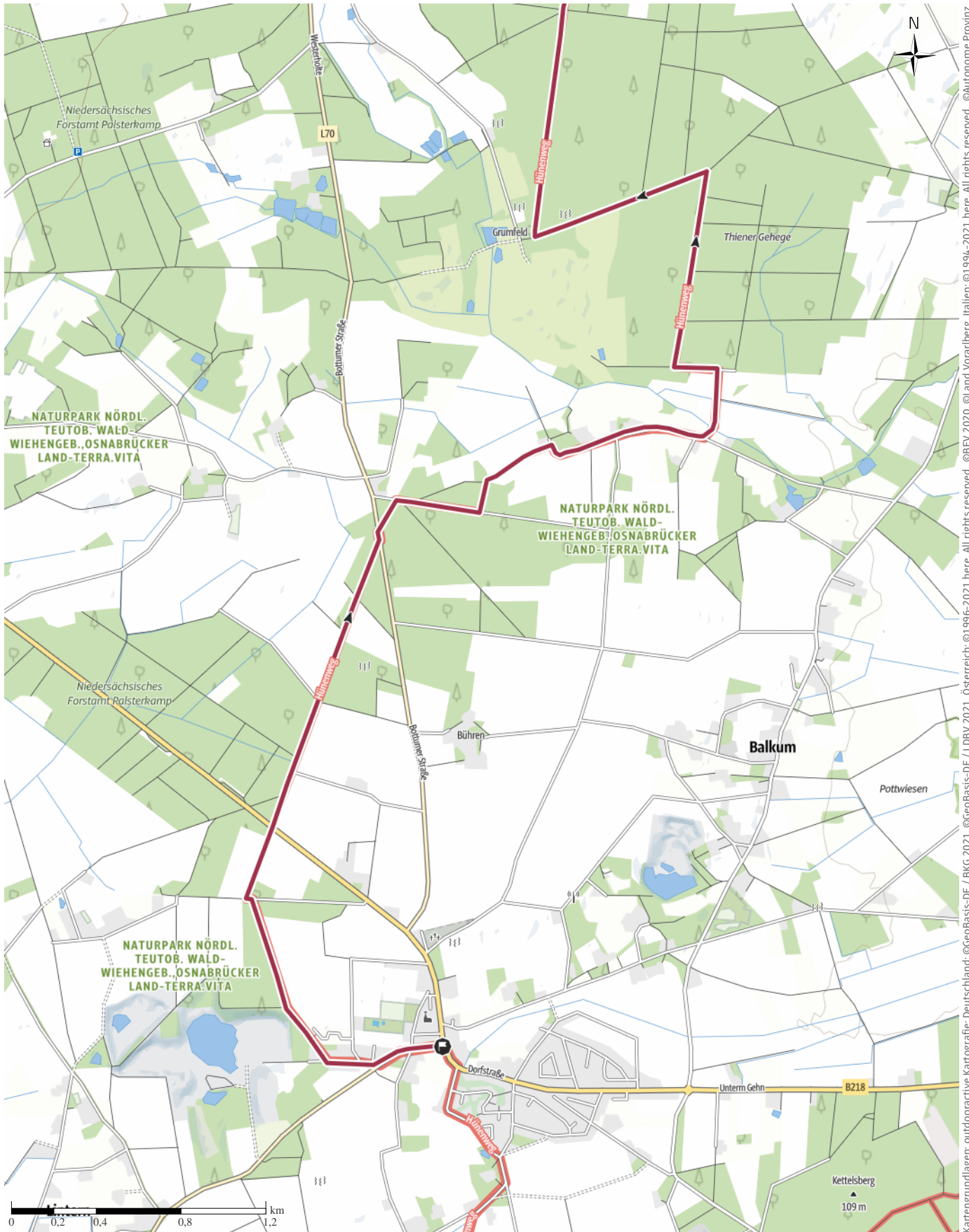
↔ 19,3 km

🕒 4:45 h

▲ 91 m

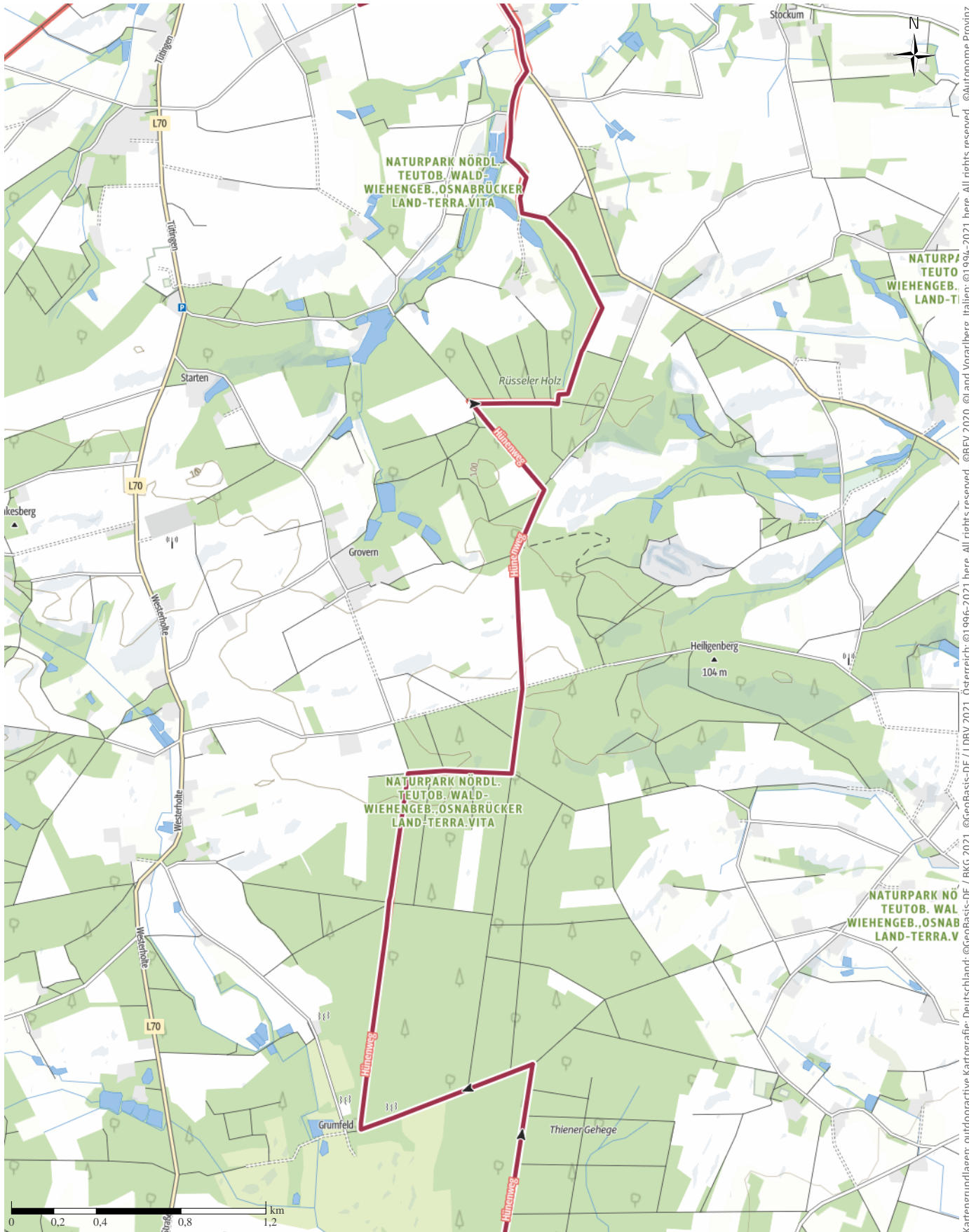
▼ 107 m

Schwierigkeit -



etappe 4 ueffeln-ankum huenenweg

← 19,3 km | ⌚ 4:45 h | ▲ 91 m | ▼ 107 m | Schwierigkeit -



Kartengrundlagen: outdooractive Kartografie; Deutschland: ©GeoBasis-DE / BKG 2021, ©GeoBasis-DE / LDBV 2021, Österreich: ©1996-2021 here. All rights reserved. ©BBEV 2020, ©Land Vorarlberg, Italien: ©1994-2021 here. All rights reserved. ©Autonome Provinz Bozen – Südtirol – Abteilung Natur, Landschaft und Raumentwicklung, ©Cartago S.R.L. Kartengrundlagen: outdooractive Kartografie; ©OpenStreetMap (www.openstreetmap.org)

etappe 4 ueffeln-ankum huenenweg

↔ 19,3 km | ⌚ 4:45 h | ▲ 91 m | ▼ 107 m | Schwierigkeit -



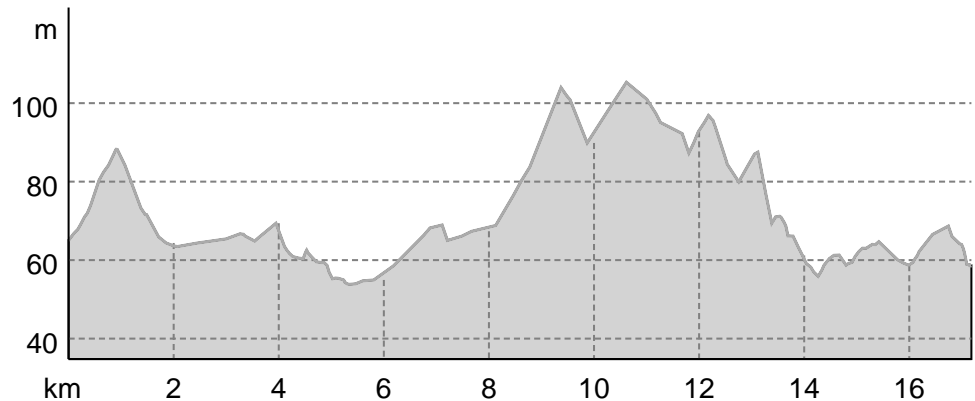
Kartengrundlagen: outdooractive Kartografie; Deutschland: ©GeoBasis-DE / LDBV 2021, Österreich: ©1996-2021 here, All rights reserved. ©BBEV 2020, ©Land Vorarlberg, Italien: ©1994-2021 here, All rights reserved. ©Autonome Provinz Bozen – Südtirol – Abteilung Natur, Landschaft und Raumentwicklung, © Cartago S.R.L. Kartengrundlagen: outdooractive Kartografie; ©OpenStreetMap (www.openstreetmap.org)

etappe 4 ueffeln-ankum huenenweg

Wegart

— Länge 19,3 km

Höhenprofil



Tourdaten

Wanderung

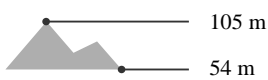
Strecke ↔ 19,3 km

Dauer ⌚ 4:45 h

Aufstieg ▲ 91 m

Abstieg ▼ 107 m

Höhenlage



Anna Schulte

Aktualisierung: 12.10.2021

Wegpunkte

- 📍 Etappe 4 Ueffeln - Ankum
- 📍 Etappe 5 Ankum - Restruper Hünengrab

Tour zum Mitnehmen für iPhone und Android



QR-Code scannen und diese Tour offline speichern, mit Freunden teilen und mehr.

Webseite

<https://out.ac/ISnOi4>