

etappe 6 restruper huenengrab-stift boerstel huenenweg

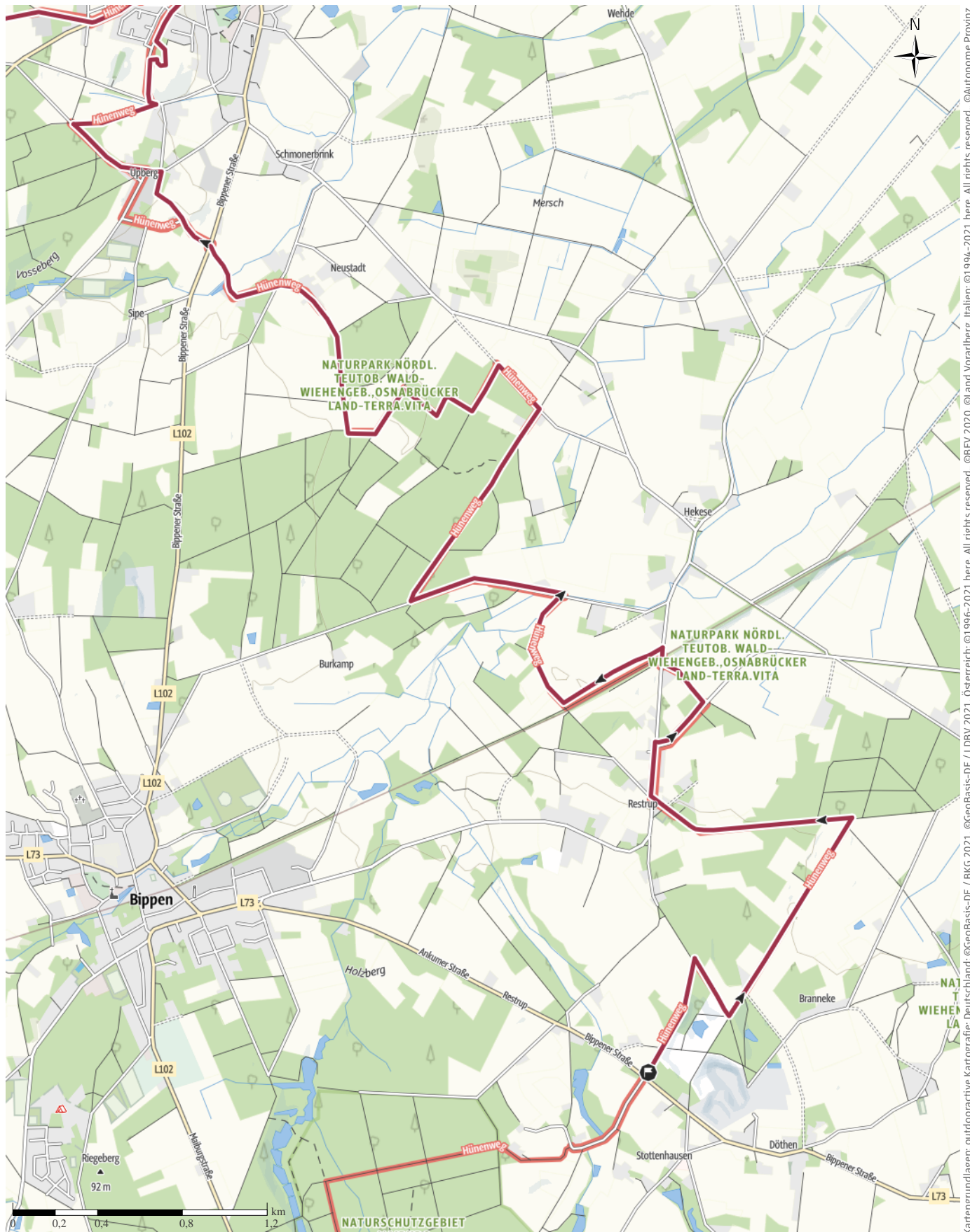
← 20,2 km | ⌚ 5:00 h | ↗ 74 m | ↘ 108 m | Schwierigkeit -



Kartengrundlagen: outdooractive Kartografie; Deutschland: ©GeoBasis-DE / BKG 2021, ©GeoBasis-DE / LDBV 2021, Österreich: ©1996-2021 here. All rights reserved. ©BBEV 2020, ©Land Vorarlberg, Italien: ©1994-2021 here. All rights reserved. ©Autonome Provinz Bozen – Südtirol – Abteilung Natur, Landschaft und Raumentwicklung, © Cartago S.R.L. Kartengrundlagen: outdooractive Kartografie; ©OpenStreetMap (www.openstreetmap.org)

etappe 6 restruper huenengrab stift boerstel ...




← 20,2 km | ⌚ 5:00 h | ▲ 74 m | ▼ 108 m | Schwierigkeit -



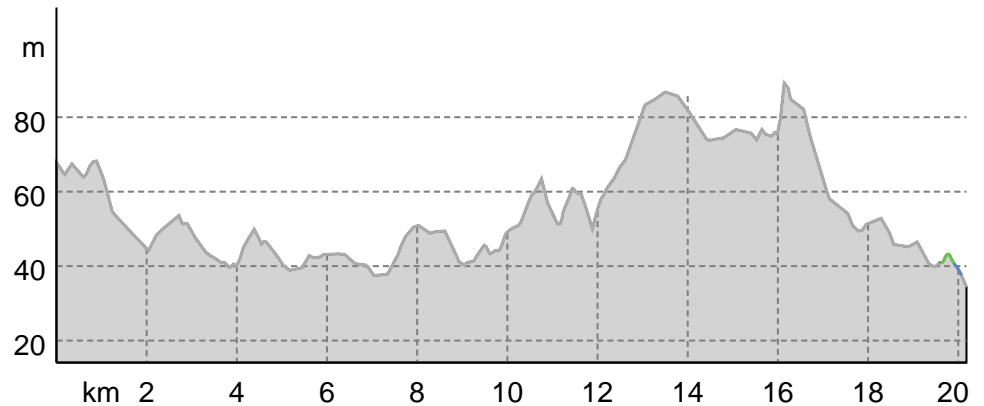
Kartengrundlagen: outdooractive Kartografie; Deutschland: ©GeoBasis-DE / BKG 2021, ©GeoBasis-DE / LDBV 2021, Österreich: ©1996-2021 here. All rights reserved. ©BBV 2020, ©Land Vorarlberg, Italien: ©1994-2021 here. All rights reserved. ©Autonome Provinz Bozen – Südtirol – Abteilung Natur, Landschaft und Raumentwicklung, © Cartago S.R.L. Kartengrundlagen: outdooractive Kartografie; ©OpenStreetMap (www.openstreetmap.org)

etappe 6 restruper huenengrab stift boerstel ...

Wegarten

	Schotterweg	0,2 km
	Naturweg	0,3 km
	Unbekannt	19,7 km

Höhenprofil



Tourdaten

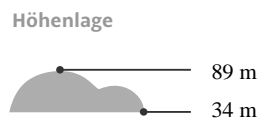
Wanderung

Strecke  20,2 km

Dauer  5:00 h

Aufstieg  74 m

Abstieg  108 m




Anna Schulte

Aktualisierung: 16.06.2023

inkl. neuer Verlauf Börstel

Wegpunkte

 Etappe 6 Restruper Hünengrab - Stift Börstel

 Etappe 7 Stift Börstel - Herzlake

Tour zum Mitnehmen für iPhone und Android



QR-Code scannen und diese Tour offline speichern, mit Freunden teilen und mehr.

Webseite

<https://out.ac/ISncNg>