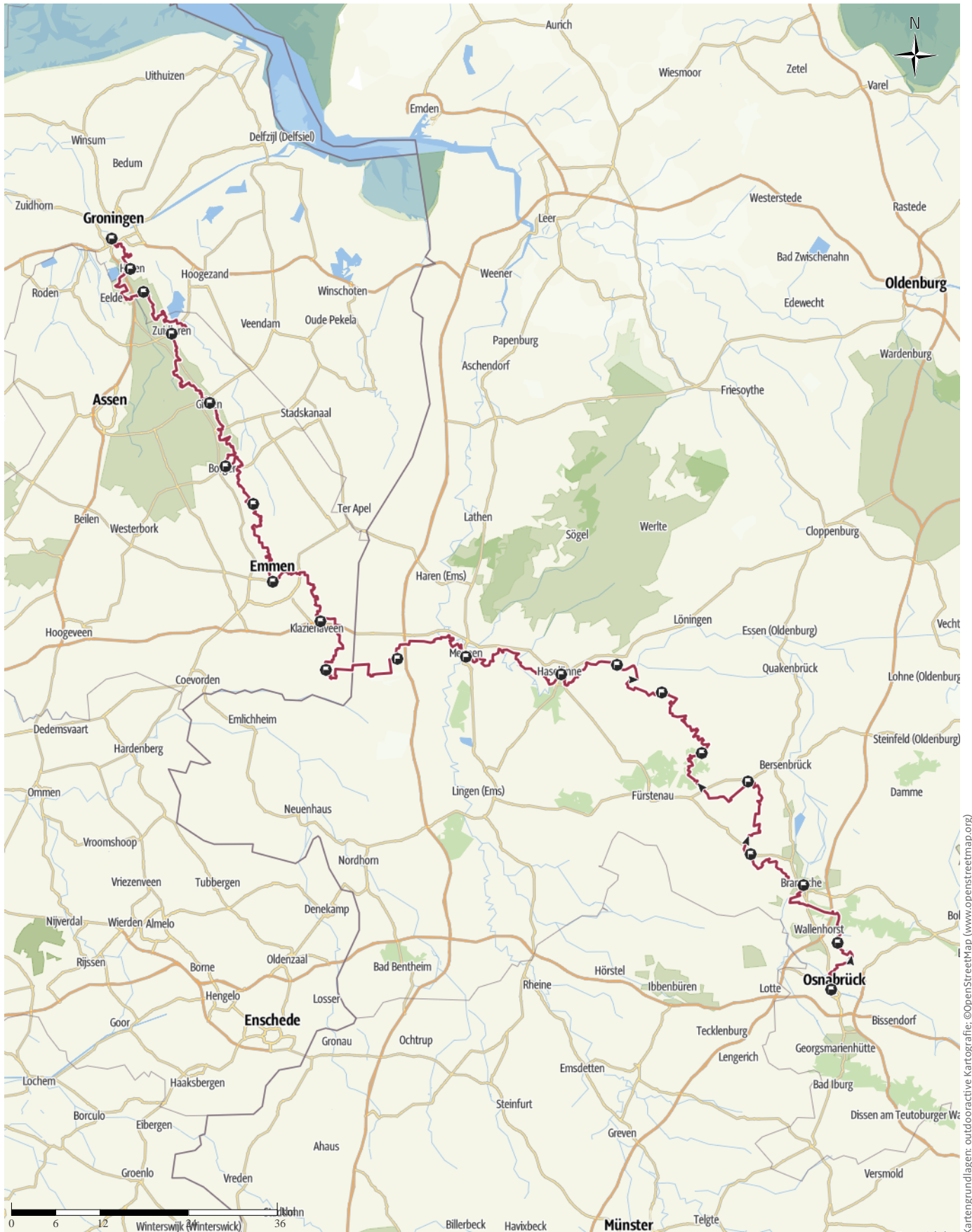


Gesamtverlauf Hünenweg mit Etappenkennzeichnung

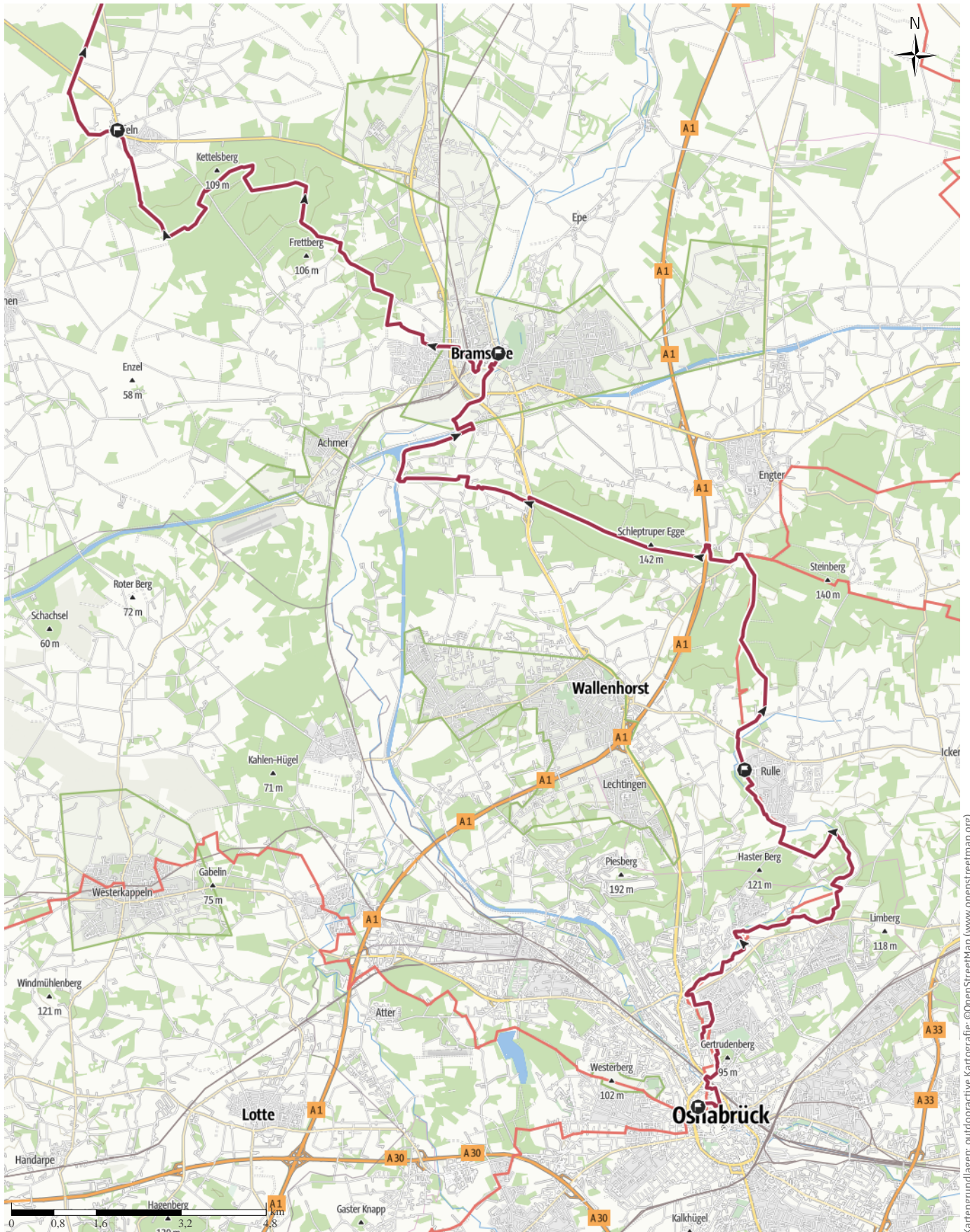
↔ 326,8 km | ⌚ 80:05 h | ▲ 711 m | ▼ 786 m | Schwierigkeit -



Kartengrundlagen: outdooractive Kartografie; ©OpenStreetMap (www.openstreetmap.org)

Gesamtverlauf Hünenweg mit Etappenkennzeichnung

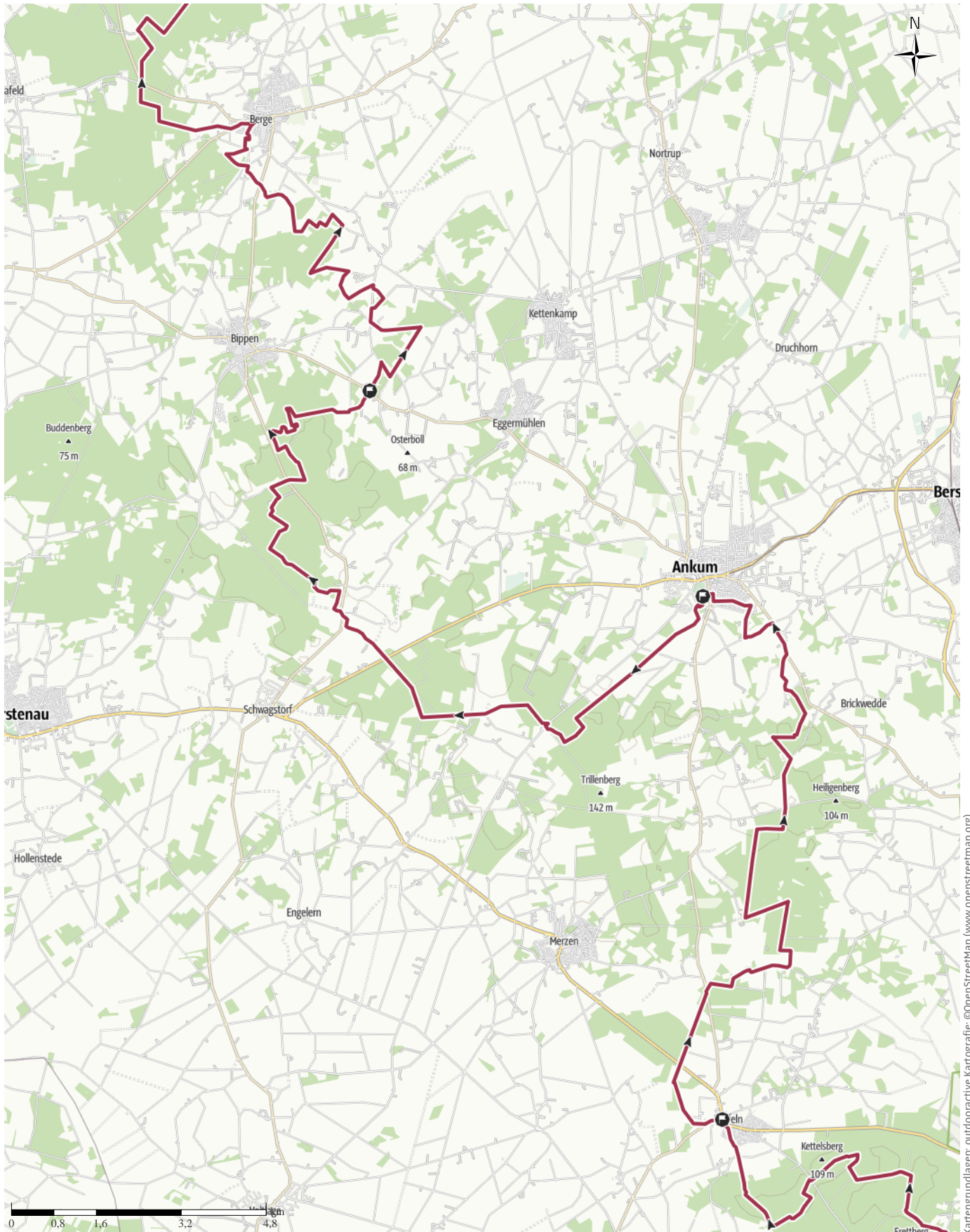
↔ 326,8 km | ⌚ 80:05 h | ▲ 711 m | ▼ 786 m | Schwierigkeit -



Kartengrundlagen: outdooractive Kartografie; ©OpenStreetMap (www.openstreetmap.org)

Gesamtverlauf Hünenweg mit Etappenkennzeichnung

↔ 326,8 km | ⌚ 80:05 h | ▲ 711 m | ▼ 786 m | Schwierigkeit -



Gesamtverlauf Hünenweg mit Etappenkennzeichnung

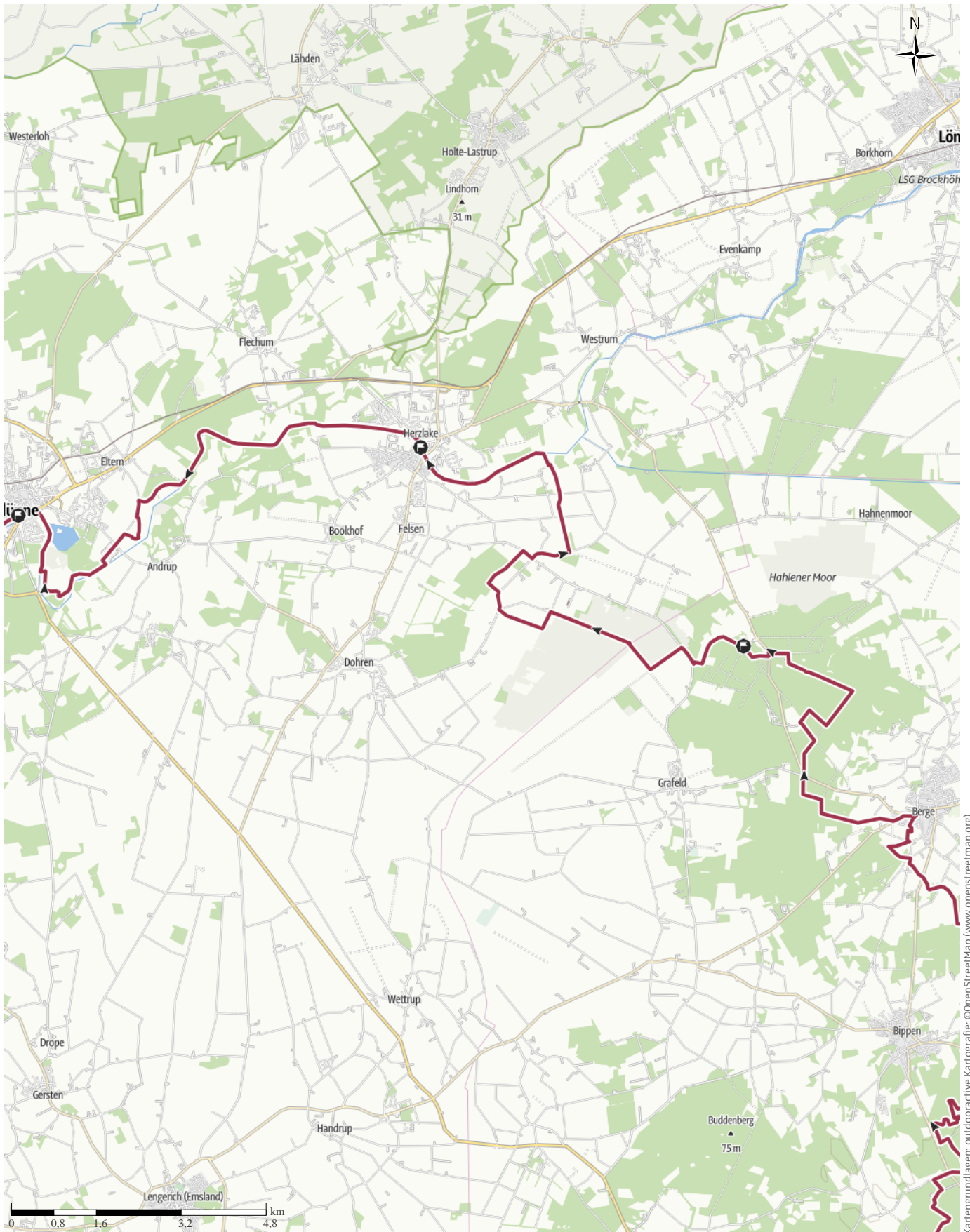
↔ 326,8 km

🕒 80:05 h

⬆️ 711 m

⬆️ 786 m

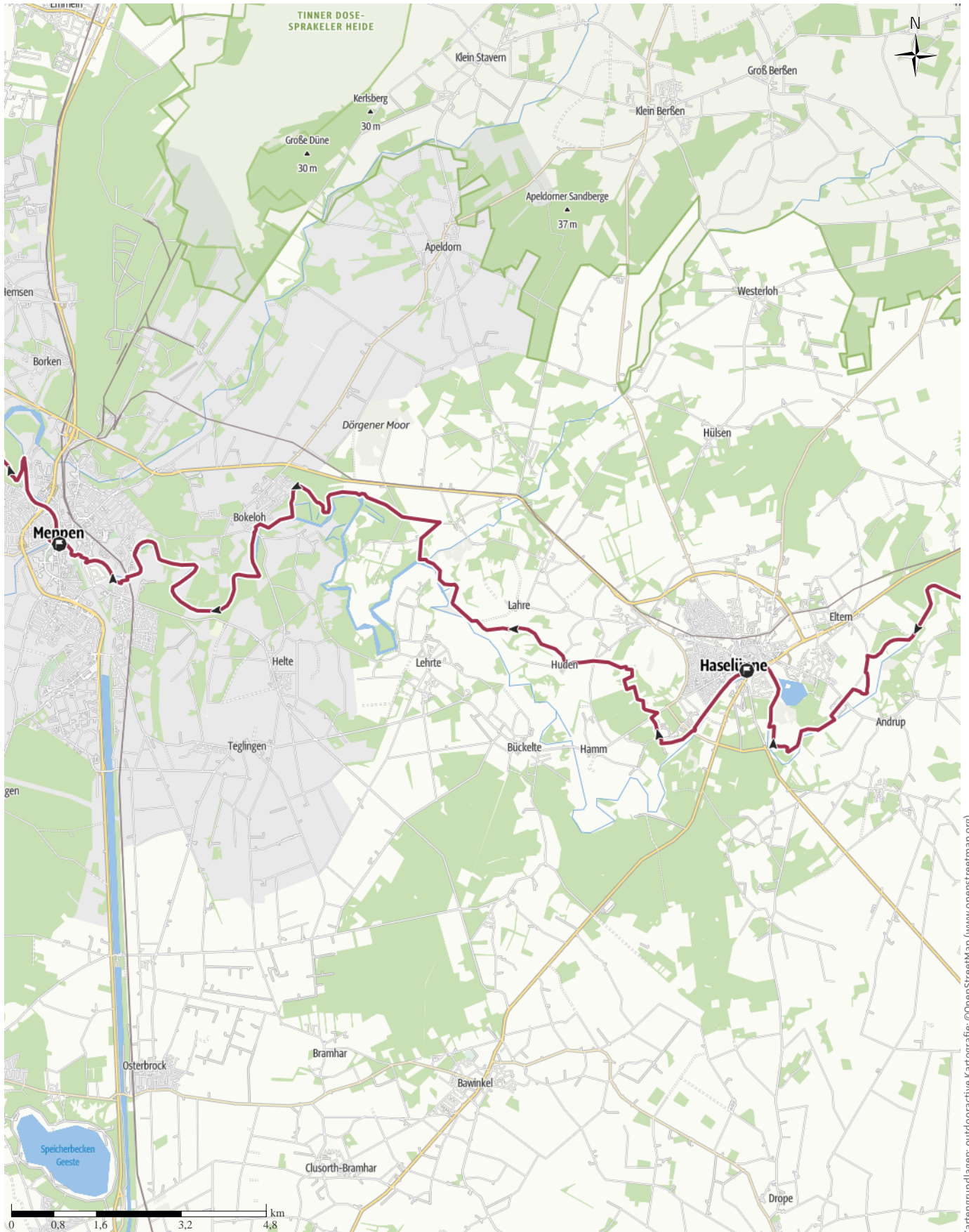
Schwierigkeit -



Kartengrundlagen: outdooractive Kartografie; ©OpenStreetMap (www.openstreetmap.org)

Gesamtverlauf Hünenweg mit Etappenkennzeichnung

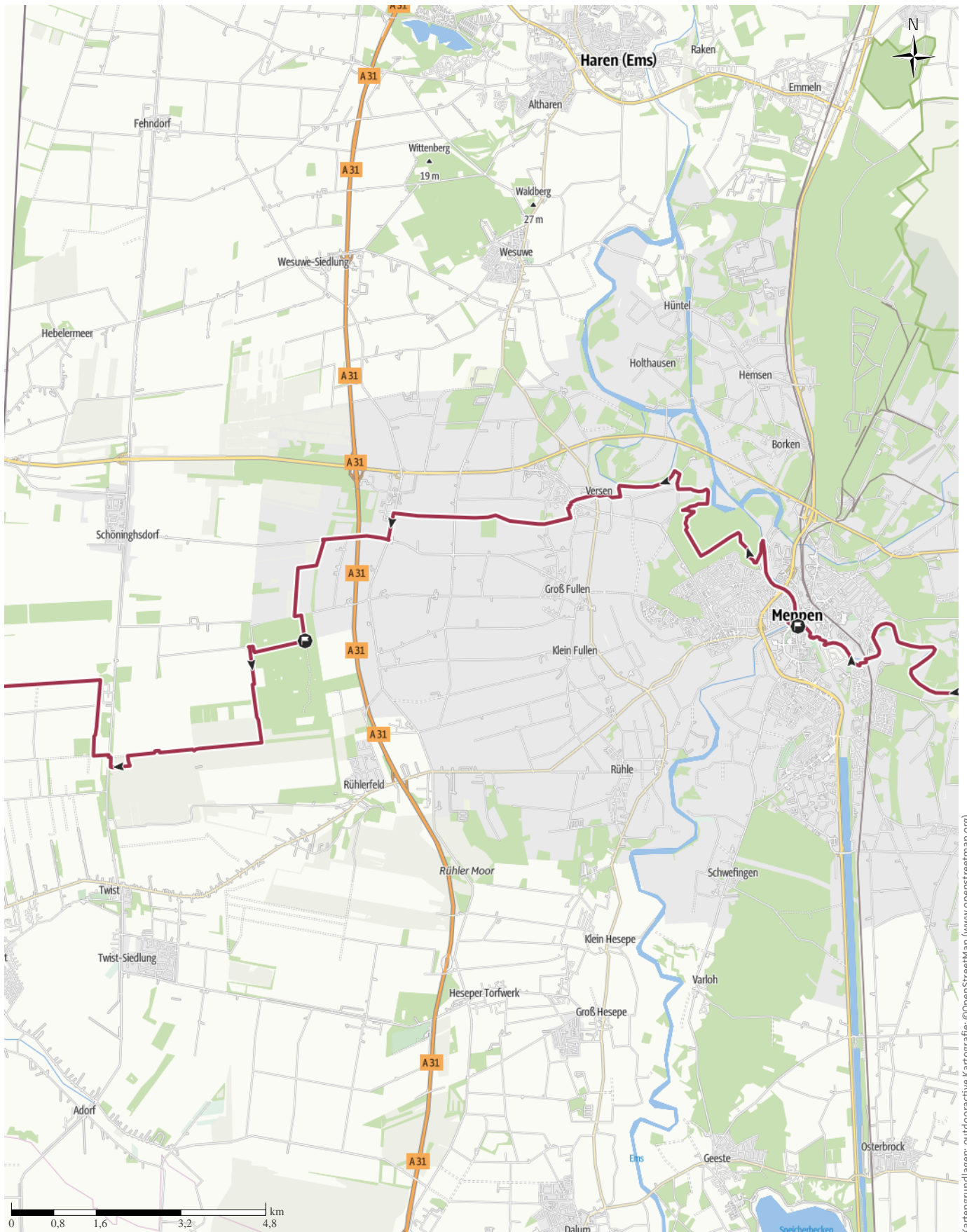
↔ 326,8 km | ⌚ 80:05 h | ▲ 711 m | ▼ 786 m | Schwierigkeit -



Kartgrundlagen: outdooractive Kartografie; ©OpenStreetMap (www.openstreetmap.org)

Gesamtverlauf Hünenweg mit Etappenkennzeichnung

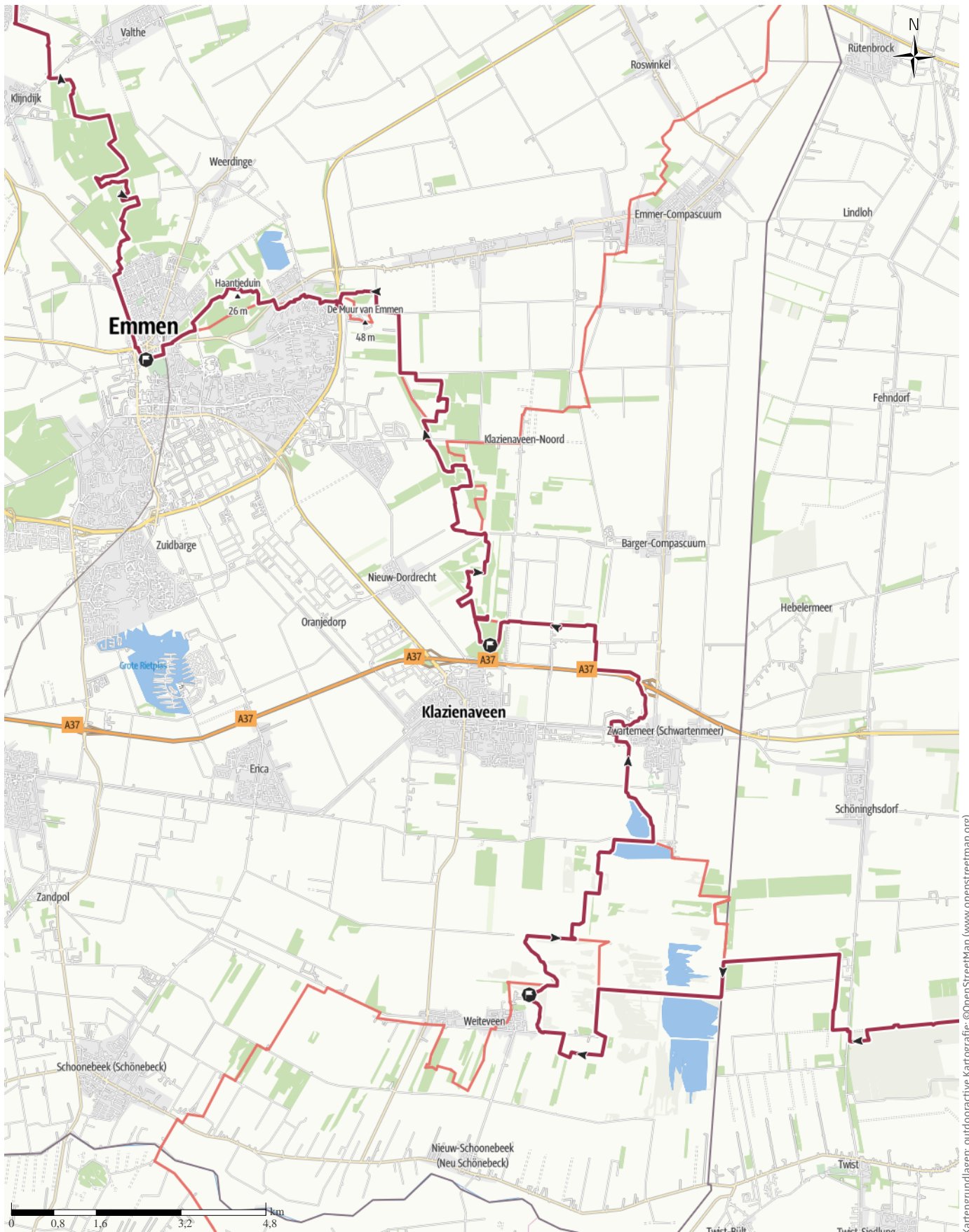
↔ 326,8 km | ⌚ 80:05 h | ▲ 711 m | ▼ 786 m | Schwierigkeit -



Kartengrundlagen: outdooractive Kartografie; ©OpenStreetMap (www.openstreetmap.org)

Gesamtverlauf Hünenweg mit Etappenkennzeichnung

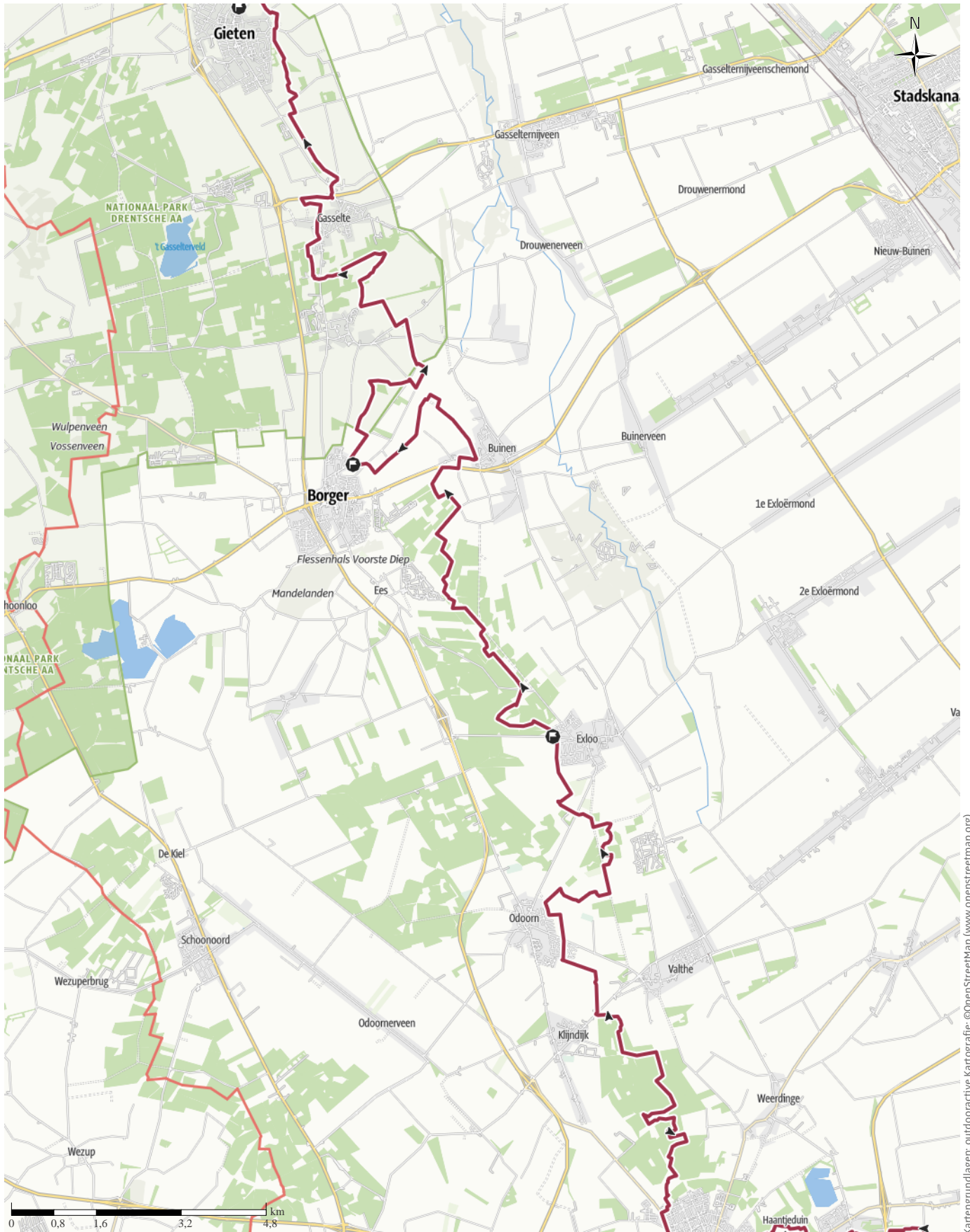
↔ 326,8 km | ⌚ 80:05 h | ▲ 711 m | ▼ 786 m | Schwierigkeit -



Kartengrundlagen: outdooractive Kartografie; ©OpenStreetMap (www.openstreetmap.org)

Gesamtverlauf Hünenweg mit Etappenkennzeichnung

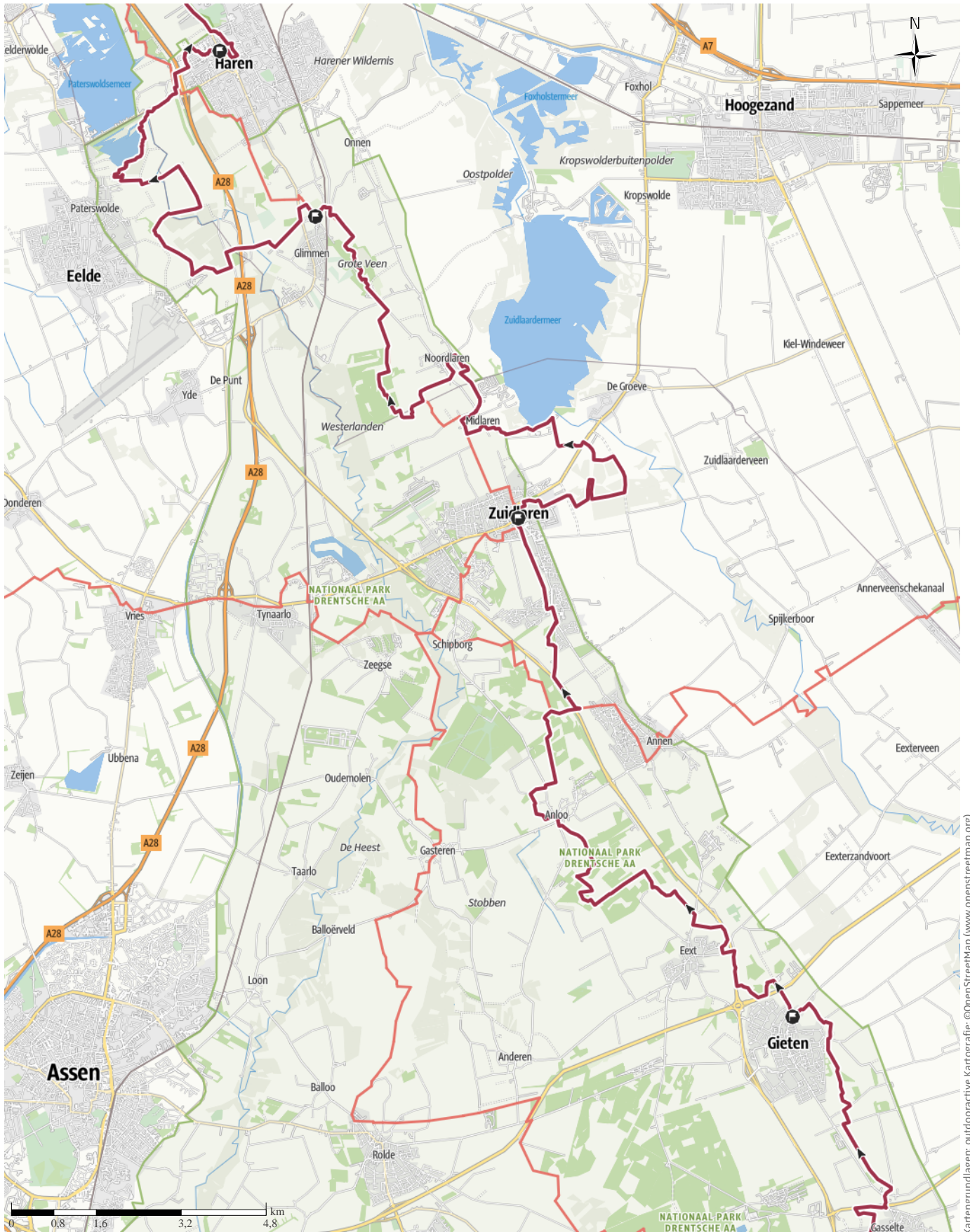
↔ 326,8 km | ⌚ 80:05 h | ▲ 711 m | ▼ 786 m | Schwierigkeit -



Kartengrundlagen: outdooractive Kartografie; ©OpenStreetMap (www.openstreetmap.org)

Gesamtverlauf Hünenweg mit Etappenkennzeichnung

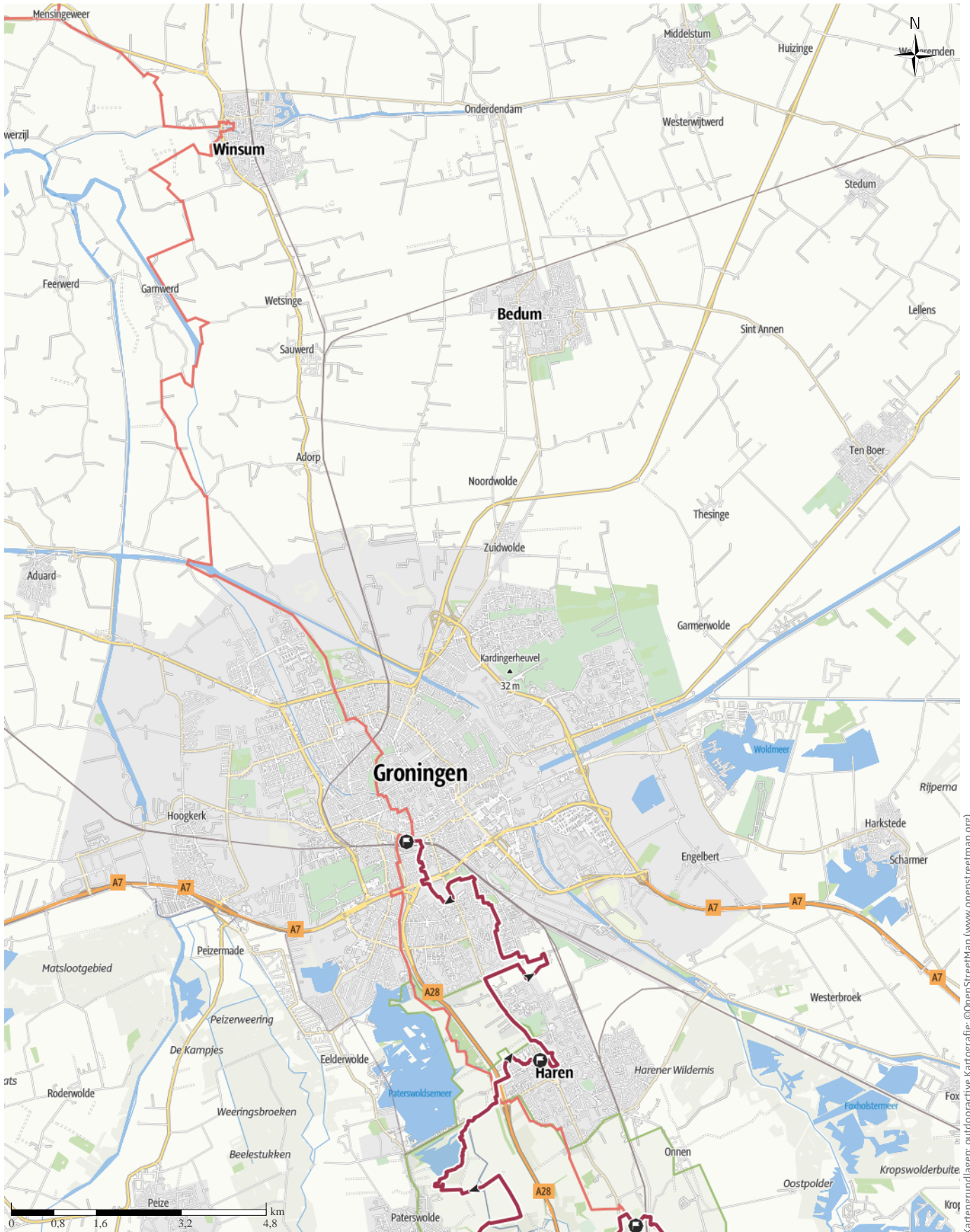
↔ 326,8 km | ⌚ 80:05 h | ▲ 711 m | ▼ 786 m | Schwierigkeit -



Kartengrundlagen: outdooractive Kartografie; ©OpenStreetMap (www.openstreetmap.org)

Gesamtverlauf Hünenweg mit Etappenkennzeichnung

↔ 326,8 km | ⌚ 80:05 h | ▲ 711 m | ▼ 786 m | Schwierigkeit -



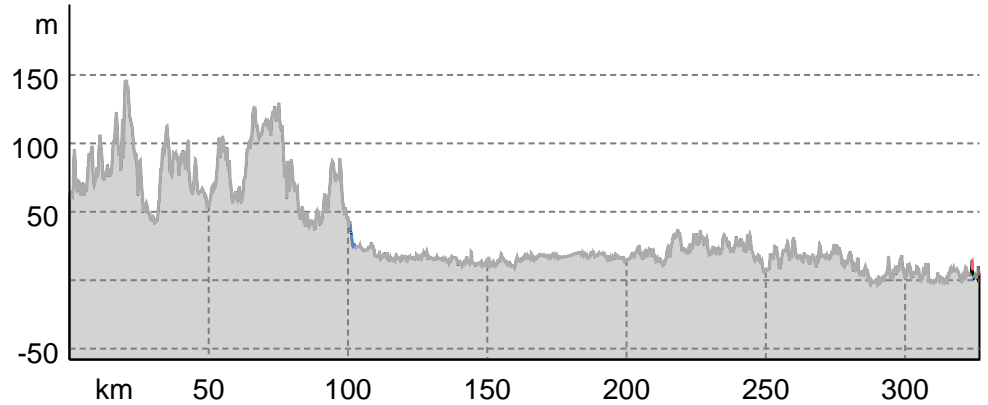
Kartengrundlagen: outdooractive Kartografie; ©OpenStreetMap (www.openstreetmap.org)

Gesamtverlauf Hünenweg mit Etappenkennzeichnung

Wegarten

Asphalt	0,7 km
Schotterweg	2 km
Naturweg	1,1 km
Pfad	1,7 km
Unbekannt	321,3 km

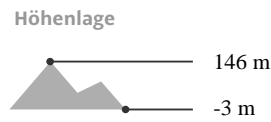
Höhenprofil



Tourdaten

Wanderung

Strecke	↔ 326,8 km
Dauer	🕒 80:05 h
Aufstieg	⬆️ 711 m
Abstieg	⬇️ 786 m



Anna Schulte

Aktualisierung: 16.06.2023

inkl. neuer Verlauf Börstel

Wegpunkte

- 📍 Etappe 1 Osnabrück - Rulle
- 📍 Etappe 2 Rulle - Bramsche
- 📍 Etappe 3 Bramsche - Ueffeln
- 📍 Etappe 4 Ueffeln - Ankum
- 📍 Etappe 5 Ankum - Restruper Hünengrab
- 📍 Etappe 6 Restruper Hünengrab - Stift Börstel
- 📍 Etappe 7 Stift Börstel - Herzlake
- 📍 Etappe 8 Herzlake - Haselünne
- 📍 Etappe 9 Haselünne - Meppen
- 📍 Etappe 10 Meppen - Abzw. Rühlerfeld
- 📍 Etappe 11 Abzw. Rühlerfeld - Abzw. Weiteveen
- 📍 Etappe 12 Abzw. Weiteveen - Abzw. Klazienaveen

Etappe 13 Abzw. Klazienaveen - Emmen

- 📍 Etappe 14 Emmen - Exloo
- 📍 Etappe 15 Exloo - Borger
- 📍 Etappe 16 Borger - Gieten
- 📍 Etappe 17 Gieten - Zuidlaren
- 📍 Etappe 18 Zuidlaren - Glimmen
- 📍 Etappe 19 Glimmen - Haren
- 📍 Etappe 20 Haren - Groningen
- 📍 Ziel Groningen

Tour zum Mitnehmen für iPhone und Android



QR-Code scannen und diese Tour offline speichern, mit Freunden teilen und mehr.

Webseite

<https://out.ac/14NSLM>